



PREFEITURA MUNICIPAL DE DOURADOQUARA

RUA ANTÔNIO DAVI RAMOS, 340-CENTRO

FONES:(34) 3846-1222 / 3846-1232

38.530-000 - ESTADO DE MINAS GERAIS - CNPJ 18.158.261/0001-08

LEI Nº 738 DE 22 DE JULHO DE 2020

“DENOMINA LOGRADOUROS PÚBLICOS NO MUNICÍPIO DE DOURADOQUARA-MG”.

O Povo do Município de Douradoquara MG, através de seus representantes, aprovou, e eu, Prefeito Municipal, sanciono a seguinte Lei:

Art. 1º. Ficam denominados vários logradouros públicos no município de Douradoquara, cujos nomes e localização são os seguintes:

- I- A “**Praça**” do Conjunto Habitacional Cristovão Batista Franco passa a ser denominada **Praça Sebastiana Rita de Jesus;**
- II- A Rua “**B**” do mesmo Conjunto Habitacional Crisovão Batista Franco passa a ser denominada **José Francisco da Costa;**
- III- A Rua “**C**” do mesmo Conjunto Habitacional Cristovão Batista Franco passa a ser denominada **Abel Vicente Dias;**
- IV- A Rua “**D**” do mesmo Conjunto Habitacional Cristovão Batista Franco passa a ser denominada **Alípio Camilo Dos Santos;**
- V- A Rua “**E**” do mesmo Conjunto Habitacional Cristovão Batista Franco passa a ser denominada **Jeová de Oliveira Castro;**
- VI- A Rua “**F**” do mesmo Conjunto Habitacional Cristovão Batista Franco passa a ser denominada **Gerôncio Mundim Dos Santos;**
- VII- Fica Criado no mesmo Conjunto Habitacional Cristovão Batista Franco a Rua **Wendel Pereira de Oliveira entre as Quadras 07, 08, 09;**

Art. 2º. Esta lei entra em vigor na data de sua publicação.


Registre - se, Publique - se, Cumpra - se.


Douradoquara-MG, aos 22 de Julho de 2020.


MARCOS ALÉM DE OLIVEIRA
PREFEITO MUNICIPAL

Extrato de Publicação em Mural
Publicado em 22/07/2020

referente denominação logradouros públicos (...)


Comissão Publicação de Leis e Atos
Administrativos do Município.



NUMERO DA QUADRA	QUANTIDADE DE LOTES	AREAS (M ²)		
		AREA DE LOTES	AREA INSTITUCIONAL VERDE	AREA NON AEDIFICANDI VERDE
06	14	2.831,06	183,46	183,46
07	26	4.893,66	7.893,52	3.345,47
08	04	509,69	107,26	107,26
09	03	881,50	7.893,52	3.345,47
TOTAL	47	8.927,13	107,26	20.273,28
SISTEMA VIARIO		3.956,55		
AREA TOTAL DA GLEBA		24.231,93		
TOTAL		24.231,93		

APROVADO
 Prof. Municipal de Douradoquara
 DOURADOQUARA

RESUMO GERAL			
ITEM	QUANTIDADE DE LOTES	AREA (M ²)	%
AREA DE LOTES	44	8.927,13	36,8404
AREA INSTITUCIONAL	01	107,26	0,4428
AREA VERDE	01	7.893,52	32,5749
APP (AREA "NON AEDIFICANDI")	01	3.345,47	13,8050
SISTEMA VIARIO		3.956,55	16,3361
TOTAL DO LOTEAMENTO	47	24.231,93	100,0000

CONVENÇÕES
 símbolo
 nome

PROJETISTA
 LOTEAMENTO CRISTIANO BASTIAN FRANCO
 Lugar: Dom. Pernambuco
 Município: Douradoquara-MG
 Matrícula: 30.261
 Área: 24.231,93 m²
 Escala: 1:850
 Finalidade: Regularização Fundiária
 Loteat.: Planimetria
 Data: Março/2020

98884-9016
 98884-9016

Responsável Técnico:
 PEDRO ASSUNÇÃO JUNIOR
 CPT-RR # 447201197

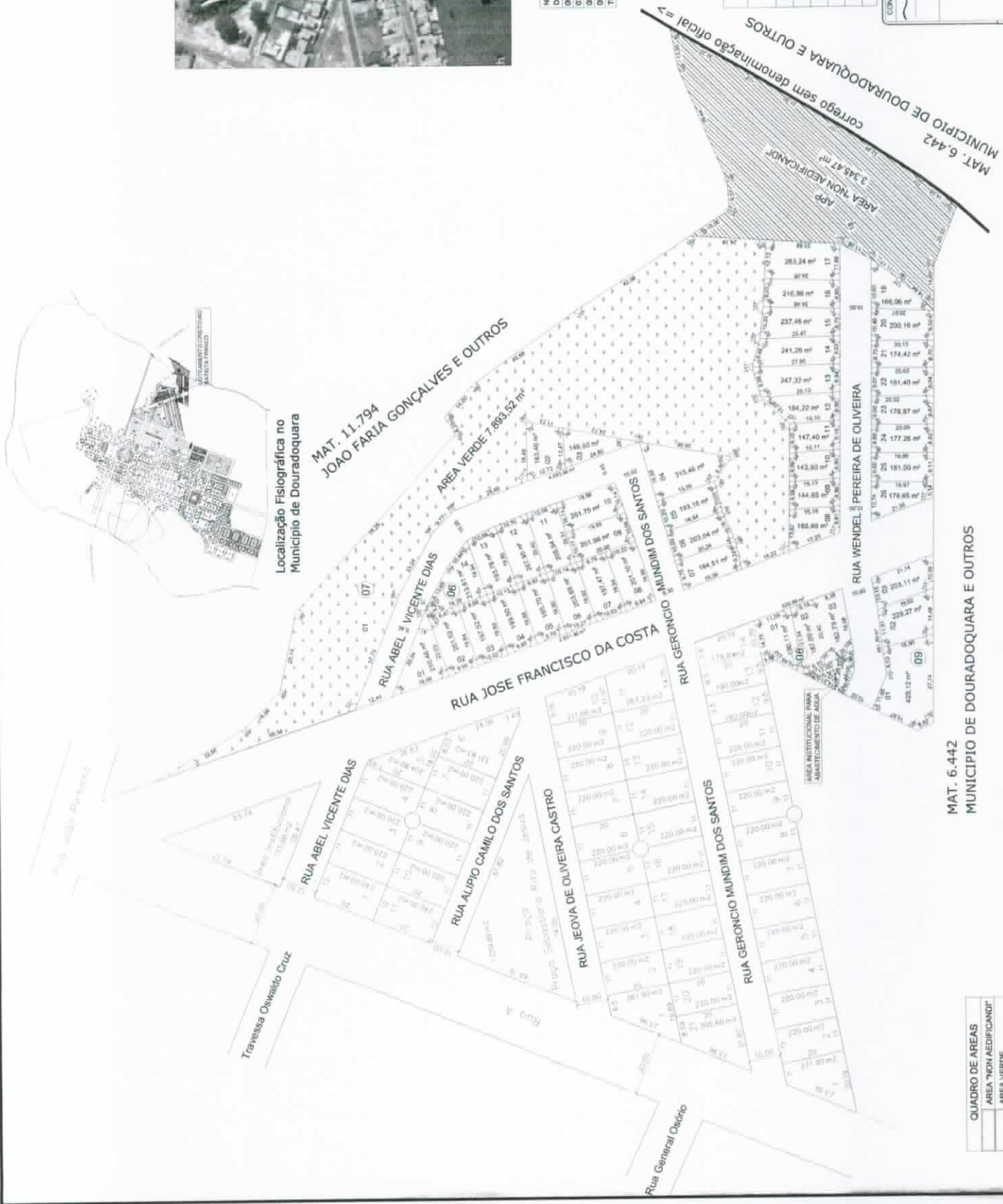
MUNICÍPIO DE DOURADOQUARA
 CNPJ: 15.165.261/0001-08



Localização Fisiográfica no Município de Douradoquara

MAT. 1.1.794
 JOAO FARIA GONCALVES E OUTROS

MAT. 6.442
 MUNICÍPIO DE DOURADOQUARA E OUTROS



MAT. 6.442
 MUNICÍPIO DE DOURADOQUARA E OUTROS

QUADRO DE AREAS
AREA "NON AEDIFICANDI"
AREA VERDE
AREA INSTITUCIONAL